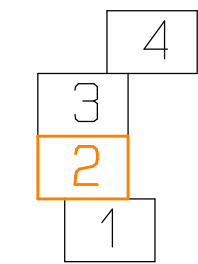


SEZNAM PS, SO :

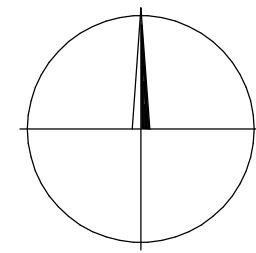
PS 01 PZS P4675 v km 40,770  
PS 02 PZS P4675 v km 41,720  
PS 03 Smlouva o zřízení  
SO 01 Napájení PZS P4675 a P4676  
SO 02 Základy relových domků

KLAD MAPOVÝCH LISTŮ




LEGENDA:

- hranice parcely katastru nemovitostí
- slučková čára
- hranice katastrálního území
- hranice drážního pozemku - SZDC, s.o.
- hranice drážního pozemku - ČD, a.s.
- hranice drážní parcely - SZDC, s.o.
- osa koleje
- pozemek SZDC, s.o.
- číslo pozemku
- číslo vytyčovaného bodu



			ČÍSLO SOUPRAVY:
REVIZE C.	DATUM	ZMĚNA	

Videňská 55, 639 00 Brno

Katastrální území Sobotka, Nepřívěc Vesec u Sobotky, Sobotovice	Vyhotovil V. Vyskočil, P. Putna	Kontroloval Ing. Svatopluk Stoklaska		
Investor: Správa železnic, s.o., Dlážděná 1003/7, Nové Město, 11000 Praha 1	Objednavatel: Signal Projekt s.r.o., Videňská 55, 639 00 Brno			
Název zakázky :				
Výstavba PZS na přejezdu P4675 v km 40,770 a P4676 v km 41,720 trati Mladá Boleslav město - Stará Paka				
			 GEOMETRA	
			zeměměřická kancelář s.r.o. KYJOV , Masarykovo nám. 63 tel. 518 611 666 IČO - 253 287 27	
Geodetický podklad	Část: 1,4	Zakázka č. 106/2020		
Koordinátní vytyčovací výkres	Príloha: 2.2	Datum 9/2020 Souř.systém S-JTSK Výškový syst. Bpv Měřítko 1 :1000		